

**Vous manquez de places, vous souhaitez mieux gérer ou optimiser vos concessions actuelles et futures ?**

**Nous cartographions votre cimetière et proposons des solutions adaptées à votre problématique.**

Les différentes applications possibles :

- Etat des lieux de l'actuel, cartographie de l'existant ;
- Cartographie d'un état futur, basée sur les relevés actuels et votre cahier des charges ;

Les livrables possibles :

- Orthophotographie rectifiée et géolocalisée ;
- Modélisation 3D de la zone à cartographier ;
- Modèle Numérique de surface (MNS) avec les dénivelés et le sens des écoulements ;
- Réalisation d'un plan de l'actuel, ou d'un plan futur à partir de votre cahier des charges.

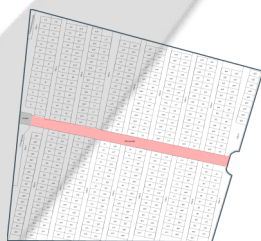
Les données restituées peuvent être intégrées dans vos logiciels SIG ou CAO. Si vous n'en possédez pas, nous pouvons vous fournir les données sous différents formats imprimables ou consultables sans logiciels particuliers.

Les avantages :



- Intervention rapide ;
- Toutes les données sont géoréférencées ce qui facilite les mises à jour ;
- Rendu très visuel ;
- Forte précision permettant de réaliser des mesures sur les relevés.



*Orthophotographie  
rectifiée du cimetière  
(précision 9mm)*



*Plan futur des concessions*



*Drapage du plan sur le visuel, permettant de visualiser  
chaque emplacement*

**Faites nous part de votre problématique, nous adapterons la solution.**

[contact@bluemetrix.fr](mailto:contact@bluemetrix.fr)